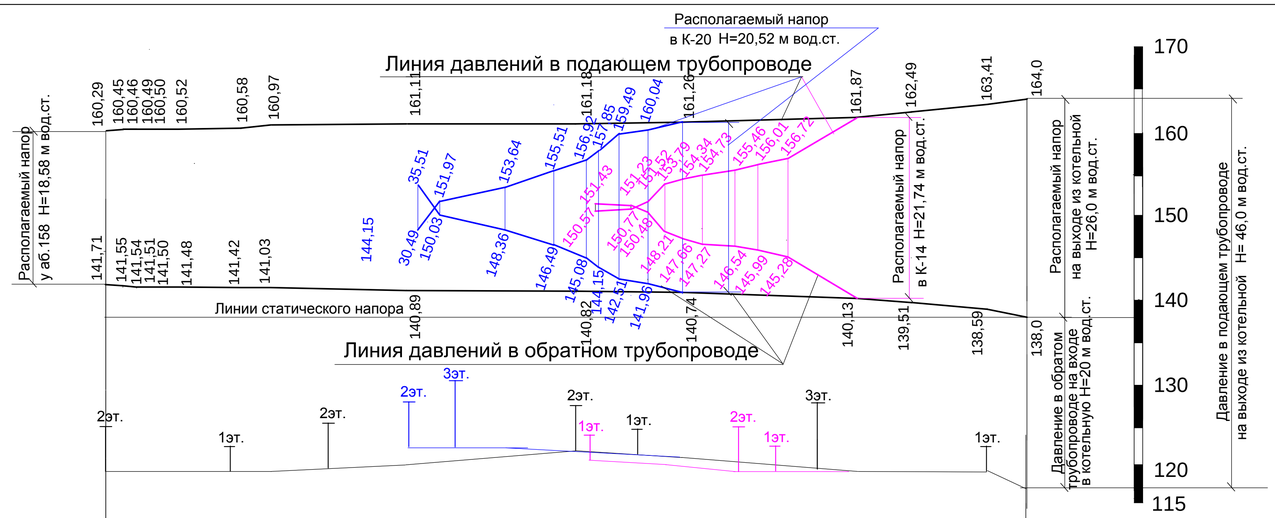

122,0		122,0					121,3		Отметки поверхности земли в метрах.
50	153	115	80	27	45	65	80		Длина участка в метрах.
64	63	62	60	59	58	57	56		Номер участка
100	150	150	100	150	200	200	200		Диаметр трубопроводов в мм.

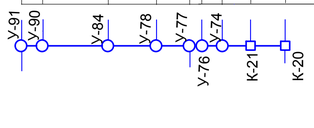

121,0		120,0			119,0			119,0		Отметки поверхности земли в метрах.
84	45	45	45	44	75	55	70	160		Длина участка в метрах.
98	97	96	95	94	93	92	91	90		Номер участка
80	100	100	150	200	200	200	200	200		Диаметр трубопроводов в мм.

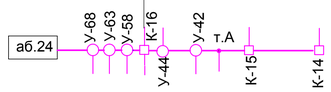

119,0		119,0		119,0		120,0	121,8	121,3	119,0		119,1	118,0	Отметки поверхности земли в метрах.
40 30 30 30	50	145	70	320		400	250	400	125	175	100		Длина участка в метрах.
14 13 12 11	10	9	8	7		6	5	4	3	2	1		Номер участка
50 80 150 150	150	150	150	300		400	400	400	400	400	400		Диаметр трубопроводов в мм.

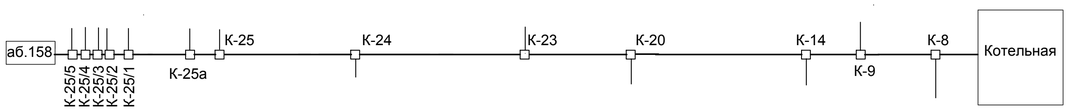

График давлений построен на основании гидравлического расчета (таблица № 2) и расчетной схемы тепловых сетей (лист 3).

						4432 - СхТГ		
						г.Суздаль Владимирской области.		
						Схема теплоснабжения на период до 2021 года.	Стадия	Лист	Листов
							с	6	
ГИП	Плессо					График давлений в тепловых сетях от Центральной котельной. (существующее положение).	Проектный институт Гипрокоммунэнерго г.Иваново		
Зав.гр	Анфимова								
Исполн.	Газарова								

Формат А3