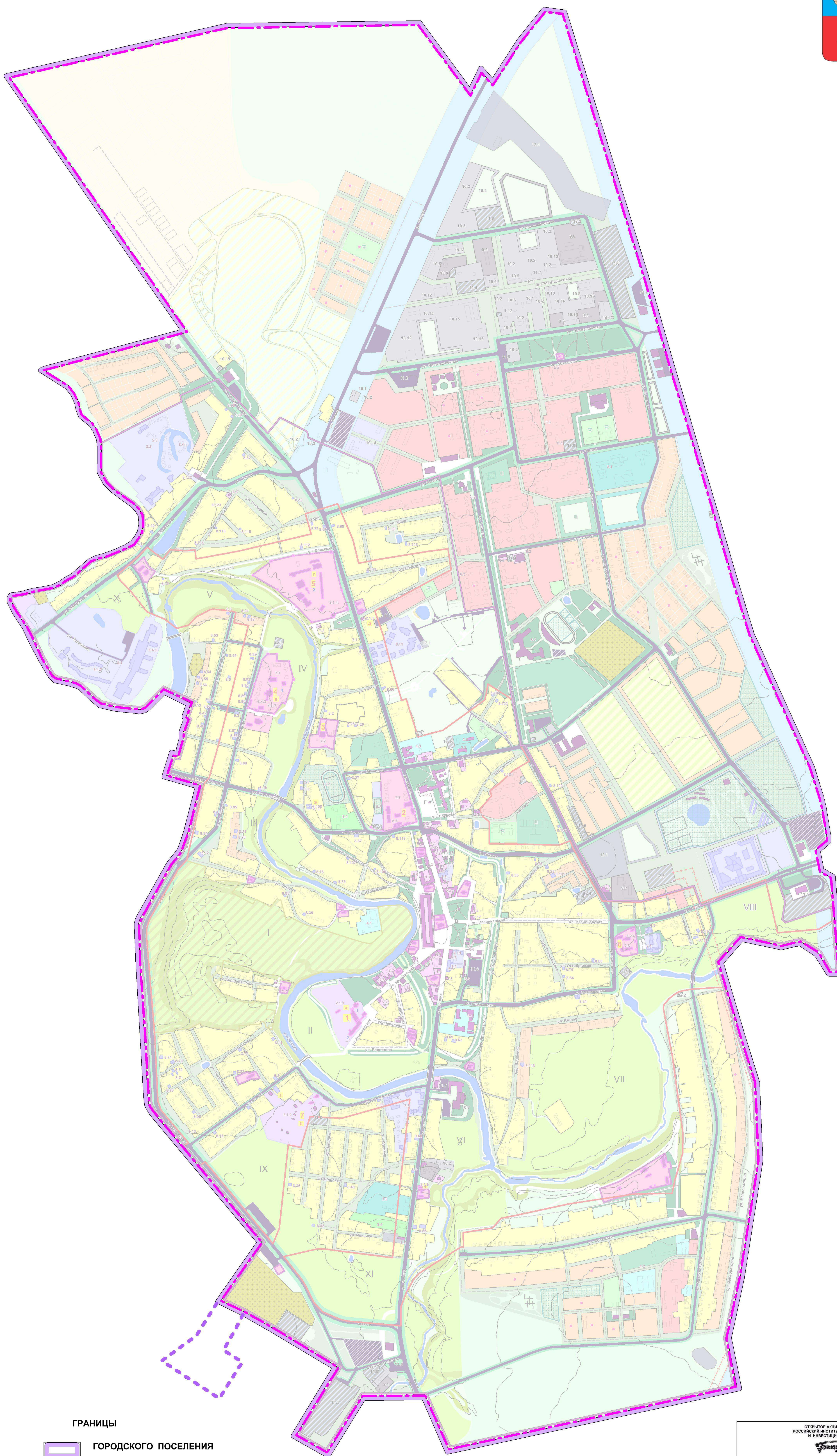

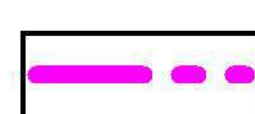


ГЕНЕРАЛЬНЫЙ ПЛАН ГОРОДА СУЗДАЛЯ ВЛАДИМИРСКОЙ ОБЛАСТИ (ВНЕСЕНИЕ ИЗМЕНЕНИЙ)

СХЕМА ГРАНИЦ ГОРОДСКОГО ПОСЕЛЕНИЯ И НАСЕЛЕННОГО ПУНКТА СУЗДАЛЬ



ГРАНИЦЫ

-  ГОРОДСКОГО ПОСЕЛЕНИЯ
-  НАСЕЛЕННОГО ПУНКТА

ОТКРЫТОЕ АКЦИОНЕРНОЕ ОБЩЕСТВО РОССИЙСКИЙ ИНСТИТУТ ГРАДОСТРОИТЕЛЬСТВА И ИНВЕСТИЦИОННОГО РАЗВИТИЯ			
<i>ТИИ</i>			
Директор по архитектуре, градостроительству и проектной работе	Шнайдер И.М.		
Руководитель проекта	Копылов С.В.		
Главный инженер проекта	Копылов С.В.		
Главный архитектор проекта	Верховская М.А.		
Объект:	Генеральный план города Суздаль Владимирской области (внесение изменений)	Масштаб:	Лист
		1:5 000	3
Наименование чертежа:	Карта границ городского поселения и населенного пункта Суздаль	Дата:	Минимальный листок №
		09.2016 г.	0171000011005181 от 06.07.2016 г.
Заказчик:	Администрация города Суздаль		Изм. №
			C-10-718