



АДМИНИСТРАЦИЯ ВЛАДИМИРСКОЙ ОБЛАСТИ
ГОСУДАРСТВЕННАЯ ИНСПЕКЦИЯ
ПО ОХРАНЕ ОБЪЕКТОВ КУЛЬТУРНОГО НАСЛЕДИЯ

П Р И К А З

05.05.2015

Р12 01-05

Об утверждении границы территории объекта культурного наследия федерального значения «Церковь Косьмы и Дамиана», 1696 г. (Владимирская область, г. Суздаль, ул. Коровники, 37)

В соответствии с Федеральным законом от 25.06.2002 №73-ФЗ «Об объектах культурного наследия (памятниках истории и культуры) народов Российской Федерации», Законом Владимирской области от 06.04.2004 №21-ОЗ «Об объектах культурного наследия (памятниках истории и культуры) Владимирской области», постановлением Губернатора области от 17.10.2007 №774 «Об утверждении Положения о Государственной инспекции по охране объектов культурного наследия администрации Владимирской области», приказом начальника Государственной инспекции от 20.02.2012 №53-01-05 «О Положении по установлению и утверждению границ территорий объектов культурного наследия Владимирской области» п р и к а з ы в а ю:

1. Утвердить:

- границы территории объекта культурного наследия федерального значения «Церковь Косьмы и Дамиана», 1696 г. (Владимирская область, г. Суздаль, ул. Коровники, 37), принятого на государственную охрану Постановлением Совета Министров РСФСР от 30.08.1960 № 1327 «О дальнейшем улучшении дела охраны памятников культуры в РСФСР»,

согласно приложениям №1, №2.

- правовой режим использования земельных участков в указанных границах территории согласно приложению №3.

2. Контроль за исполнением данного приказа возложить на начальника отдела охраны и контроля за состоянием использованием объектов культурного наследия А.В. Гунявину.

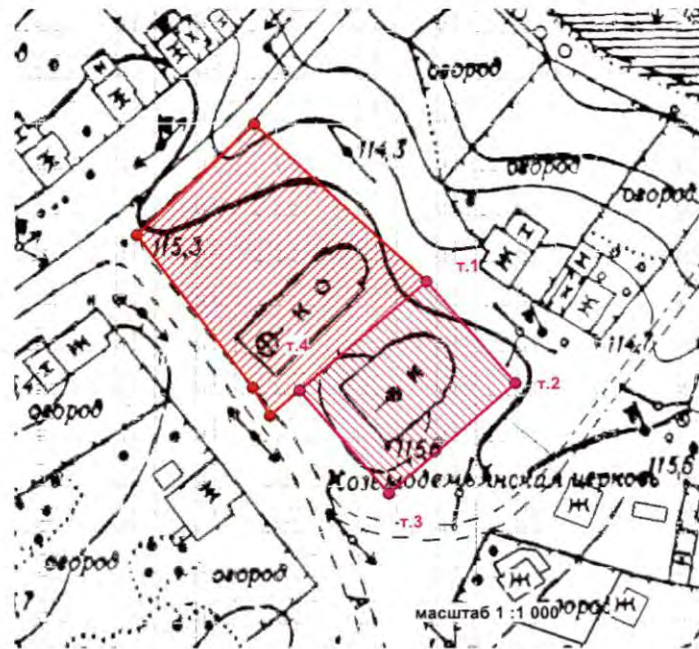
Начальник Государственной инспекции

Е.И. Гранкин

**Граница территории объекта культурного наследия федерального значения
«Церковь Космы и Дамиана», 1696 г.
(Владимирская область, г. Суздаль, ул. Коровники, 37)**



Карта (схема) границы территории объекта культурного наследия федерального значения церковь Косьмодамиановская, (Крестовоздвиженская), 1696 г.

Таблица координат поворотных точек в местной системе координат (МСК-33)



	X (м)	Y (м)
т.1	225403,64	222275,97
т.2	225380,18	222296,39
т.3	225355,06	222267,54
т.4	225378,51	222247,10

Условные обозначения:

-  - граница территории объекта культурного наследия федерального значения церковь Косьмодамиановская, (Крестовоздвиженская), 1696 г.
- T.1** - номера поворотных точек
-  - граница территории объекта культурного наследия регионального значения Козьмодемьянская церковь с колокольней, XVIII в. г.Суздаль, ул.Коровники

Приложение №2
к приказу начальника Государственной инспекции
по охране объектов культурного наследия
от 05.05 2015 № 112-01-05

**Координаты характерных (поворотных) точек границы территории
объекта культурного наследия федерального значения
«Церковь Косьмы и Дамиана», 1696 г.
(Владимирская область, г. Суздаль, ул. Коровники, 37)**

<i>Наименование (номер) характерной точки</i>	<i>Координаты характерных точек в местной системе координат (МСК-33)</i>	
	<i>X (м)</i>	<i>Y (м)</i>
Точка 1	225403,64	222275,97
Точка 2	225380,18	222296,39
Точка 3	225355,06	222267,54
Точка 4	225378,51	222247,10

**Правовой режим использования земельных участков
в границах территории объекта культурного наследия
федерального значения
«Церковь Косьмы и Дамиана», 1696 г.
(Владимирская область, г. Суздаль, ул. Коровники, 37)**

В целях сохранения исторической и градостроительной среды устанавливается особый правовой режим использования территории объекта культурного наследия федерального значения «Церковь Косьмы и Дамиана», 1696 г. (Владимирская область, г. Суздаль, ул. Коровники, 37).

Разрешается:

- проведение работ по сохранению объекта культурного наследия и их территории (консервационные, реставрационные работы, ремонт, приспособление памятника под современное использование);
- осуществление специальных работ по изучению объекта культурного наследия, в том числе – производство зондажей, шурфов, раскопов, инженерных, физико-химических исследований;
- применение только традиционных строительных материалов (дерево, камень, красный глиняный кирпич и т.д.) при реставрации памятника и благоустройстве территории;
- раскрытие и сохранение подлинных частей, элементов, деталей зданий, планировки, покрытий дорожек, парковых насаждений и т.д.;
- воссоздание исторически ценных объектов, расположенных в границах территории объекта культурного наследия, с применением методов реставрации, предусматривающей восстановление утраченных элементов фасадов и интерьеров;
- сохранение и восстановление основных секторов обзора характерных панорам объекта;
- работы по озеленению и благоустройству территории, реконструкция инженерных сетей;
- сохранение естественного рельефа и растительности без изменения культурного ландшафта;
- снос диссонирующих объектов по согласованию с органом охраны объектов культурного наследия, в том числе линейных;
- нейтрализация диссонирующих зданий и сооружений путем изменения объемов, архитектурных решений, цветовых сочетаний;
- обеспечение мер пожарной безопасности объекта культурного наследия;
- согласование работ по сохранению объекта культурного наследия с органом охраны объектов культурного наследия;

- обеспечение возможности реализации в установленном законом порядке права граждан на доступ к объекту культурного наследия. Сроки и порядок допуска граждан к объекту определяются органом охраны объектов культурного наследия по согласованию с собственником (пользователем);

- обеспечение режима содержания земель историко-культурного назначения;

- сохранение гидрогеологических и экологических условий, необходимых для обеспечения сохранности объектов культурного наследия;

- установка информационных надписей и обозначений, в т.ч. в виде отдельно стоящих конструкций.

Запрещается:

- снос объекта культурного наследия, надстройки и пристройки к объекту;

- реконструкция, строительство капитальных и временных зданий и сооружений, в том числе линейных объектов, вышек сотовой связи;

- нарушения визуальных связей и лучей видимости;

- нарушения традиционно открытых пространств, облика окружающей среды;

- изменение территории, прокладка коммуникаций, не связанных с обеспечением жизнедеятельности памятника;

- предоставление земельных участков для строительства зданий и сооружений без заключения государственного органа охраны объектов культурного наследия;

- наружное размещение сетей газопроводов, теплопроводов и иных трубопроводов, воздушных линий электропередач, прокладка новых дорог;

- применение нетрадиционных строительных материалов, в том числе силикатного кирпича, пеноблоков, сайдинга, пластика и т.п., применение чужеродных цветовых решений;

- установка на фасадах, крыше, в границах территории памятника любых технических объектов и элементов, в т.ч. кондиционеров, крупногабаритных антенн, технических элементов инженерных систем и т.п.;

- устройство высоких (более 1,5 м) и сплошных ограждений;

- движение транспортных средств (за исключением спецавтотранспорта), в случае если движение транспортных средств создает угрозу нарушения целостности и сохранности объектов;

- размещение стационарных автостоянок транспортных средств;

- производство любого вида работ без специального разрешения органа охраны объектов культурного наследия;

- хозяйственная деятельность, ведущая к разрушению, искажению внешнего облика объектов культурного наследия;

- вырубка и посадка новых насаждений без специального разрешения органа охраны объектов культурного наследия;

- размещение мест захоронения промышленных, бытовых и сельскохозяйственных отходов;

- устройство и размещение рекламных конструкций, вывесок, телеантенн, временных построек, киосков, складов, площадок для складирования и

производства взрывчатых и огнеопасных материалов, материалов, загрязняющих интерьеры объекта культурного наследия, его фасады и территорию, имеющих вредные выделения;

- размещение производств, имеющих станки, установки и механические двигатели, оказывающие динамические и вибрационные воздействия на конструкции объекта культурного наследия, производств и лабораторий, связанных с неблагоприятным для объекта культурного наследия температурно-влажностным режимом и применением химически активных веществ;

- использование пиротехнических средств.